

Ville de La Chapelle des Fougeretz (35)

**Lotissement
Viennais**

PERMIS D'AMENAGER

PA-8-2-3 Plan des réseaux existants

Echelle : 1/500


















Indice	Modification(s)	Date	Établi par	Validé par
A	Établissement du document	MAR 2019	AQ	
B	Modification	SEPT. 2019	CP	
C	Modification			

ARCHITECTE - URBANISTE: **SELARL AGENE CLENET BROSSET BNR**
 1411 Rue de France
 CS 71202
 35012 RENNES CEDEX
 Tél. 02 99 22 20 39

PAYSAGISTE: **Ouest am**
 1, rue des Corviers
 CS 71202
 35012 RENNES CEDEX
 Tél. 02 99 14 50 52

BET VRD: **Ouest am**
 1, rue des Corviers
 CS 71202
 35012 RENNES CEDEX
 Tél. 02 99 14 50 52

LÉGENDE DES RÉSEAUX EXISTANTS

-  Réseau des eaux usées existant
-  Réseau des eaux pluviales existant
-  Regard de visite assainissements
-  Tête d'aqueduc de sécurité
-  Réseau d'eau potable existant
-  Vanne à opercules
-  Purgé/vidange
-  Poteau incendie
-  Réseau des télécommunications existant souterrain
-  Réseau des télécommunications existant aérien
-  Chambre télécom (ex:LT2)
-  Poteau des télécommunications
-  Réseau HT aérien existant
-  Réseau HT souterrain existant
-  Réseau BT Aérien existant
-  Poste de transformation
-  Réseau gaz existant

